







Číslo přílohy:	Obsah výkresu:
D.2.1	SVISLÝ ŘEZ
Lokalita:	Stavební objekt:
08.	SO 08.1 - LÁVKA
LEGENDA GRAFICKÝCH ZNAČEK:	
	Původní skalní podloží
	Kamenná rovinanina
	stupnice a podstupnice z dubových fošen
	kompozitní rošt
	úroveň hladiny řeky ke dni 11. 6. 2018
	Vrstevnice (m n.m., Bpv), interval 0,2 m

0,1m		0,5 m		1,0 m		1,5 m	
1:20 Měřítko:		2x A4 Formát:		09/2020 Datum:		06/18 ASP Číslo zakázky:	
Stupeň PD:		PDPS					
AUTORIZAČNÍ RAZÍTKO:				ČÍSLO PARÉ:			

ZPRŮCHODNĚNÍ ŘEKY SVRATKY V BRNĚ-KOMÍNĚ z2

Na pozemku: parc. č. 1771, k.ú. Komin, obec Brno
 parc. č. 2502, k.ú. Jundrov, obec Brno

Projektant:	Ing. arch. Oldřich Prokeš A Studio Prokeš s.r.o. Sídlo: Staňkova 8a, 602 00 Brno Tel.: 603 836 337 DIČ: CZ 06958907
-------------	---

AstudioPROKEŠ, s.r.o.